COMBLOUX
360° mont blanc france

PLAN RANDONNÉES / HIKING TRAILS

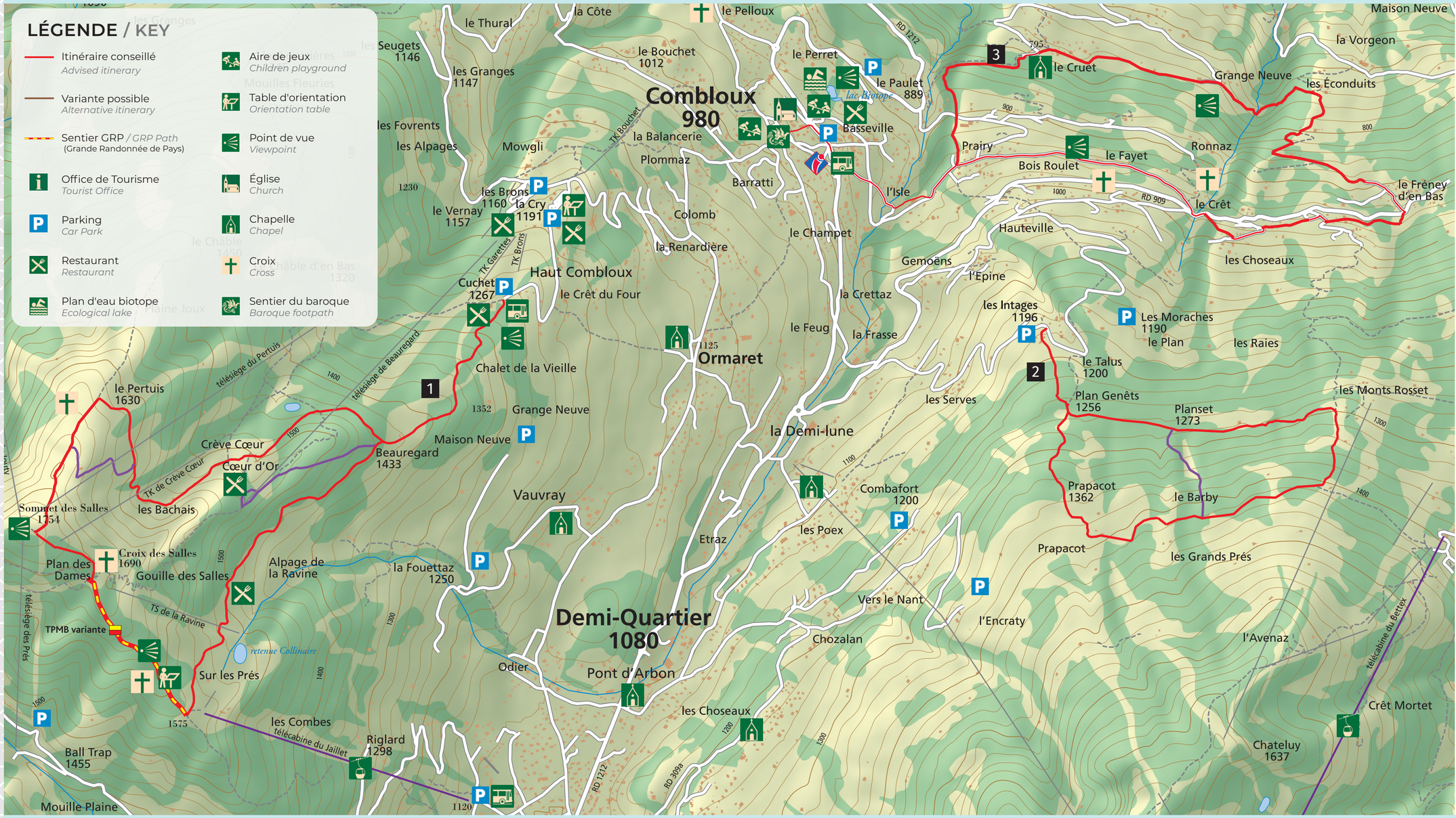

Plan du village et sentiers pédestres

Navettes gratuites (juillet et août)

Centre village <> Cuchet / Centre village <> Jaillet

Centre Combloux	Cuchet	Jaillet
09:30	09:45	-
10:00	-	10:15
10:30	10:45	-
11:00	-	11:15
11:30	11:45	-
12:00	-	12:15
12:30	12:45	-
13:00	-	13:15
13:30	13:45	-
14:00	-	14:15
14:30	14:45	-
15:00	-	15:15
15:30	15:45	-
16:00	-	16:15
16:30	16:45	-
17:00	-	17:15
17:30	17:45	-

Jaillet	Cuchet	Centre Combloux
-	09:45	10:00
10:15	-	10:30
-	10:45	11:00
11:15	-	11:30
-	11:45	12:00
12:15	-	12:30
-	12:45	13:00
13:15	-	13:30
-	13:45	14:00
14:15	-	14:30
-	14:45	15:00
15:15	-	15:30
-	15:45	16:00
16:15	-	16:30
-	16:45	17:00
17:15	-	17:30
-	17:45	18:00

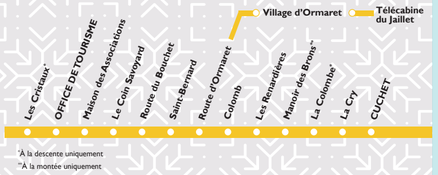

*À la descente uniquement
*À la montée uniquement

DESCRIPTIFS DES RANDONNÉES / HIKING DESCRIPTIONS

1 Sommet des Salles

Depuis Cuchet, prendre le sentier à la montée (à côté du restaurant "Les Terrasses du Cuchet") direction Beauregard. À l'Alpage de Beauregard, prendre le sentier derrière la belle ferme rénovée en direction du Chalet de Crève-Coeur, Sommet des Salles. Passer devant le restaurant "Le Coeur d'Or" et poursuivre direction Les Bachais / Plan des Crêtes. Continuer à la montée pour rejoindre le Sommet des Salles.

Descendre en direction de la Croix des Salles et profiter d'une vue panoramique sur le Mont-Blanc, les chaînes des Fiz et des Aravis et la vallée. Poursuivre en direction du Plan des Dames jusqu'au sommet de la télécabine du Jaillet. Continuer la descente par la Ravine, Alpage de Beauregard puis Cuchet.

Durée : 3h15 aller / retour (compter 1h45 de montée)
En juillet et août, possibilité d'emprunter la télécabine du Jaillet (achat des tickets en bas de la remontée).

Top of Les Salles

From "Cuchet", climb up the path before the restaurant "Les Terrasses du Cuchet" towards "Beauregard". Take the path behind "l'Alpage de Beauregard" towards "Chalet de Crève Coeur"/"Sommet des Salles". Pass by the restaurant "Le Coeur d'Or" and follow "Les Bachais"/"Plan des Crêtes". At the junction, go up to reach "Le Sommet des Salles".

Go down to the "Croix des Salles" (The Cross of Salles) and enjoy a panoramic view on Mont-Blanc and the Fiz and Aravis mountain ranges as well as the Arve Valley. Follow down "Plan des Dames" towards the top of the Jaillet gondola. Continue down towards "La Ravine," then "Alpage de Beauregard" and back to "Cuchet".

Duration: 3h15 (upward climb 1h45) July and August: you can take the Jaillet gondola to go up.

2 Les alpages de Prapacot et de Planset

Depuis le parking des Intages, redescendre 50 m et prendre à gauche le chemin qui contourne la ferme, direction Plan Genêts. À l'intersection, prendre à droite vers Prapacot. Poursuivre en direction des Grands Prés/Le Bettex. Le chemin devient plat. Au croisement suivant, suivre la direction Planset/Le Bettex. Poursuivre sur le long plat et profiter des belles vues sur la vallée et la chaîne des Fiz.

Après un chalet sur la droite, prendre le sentier à gauche dans la forêt direction les Monts-Rosset. La descente est un peu raide mais pas longue. À l'intersection, prendre à gauche sur un sentier étroit mais sans difficulté, menant jusqu'au superbe alpage de Planset. Continuer tout droit pour rejoindre Plan Genêts. Retour au parking des Intages par le même sentier qu'à l'aller.

Durée : 1h45 pour faire la boucle

Prapacot and Planset pastures

From the "Intages" car park, go down for 50 m and take the path behind the farm, towards "Plan Genêts". At the junction, go on the right towards "Prapacot". Go straight towards "Grands Prés/Le Bettex". At the next junction, follow "Planset/Le Bettex". Continue on the flat path and enjoy beautiful views over the Arve Valley and the Fiz mountain range.

After a wooden chalet on the right, take the path on your left going down in the forest towards "Monts-Rosset". The descent is a bit steep but not long. At the junction, take on your left on a narrow but not difficult path. You will reach the beautiful pasture of Planset. Continue straight on to go back to Plan Genêts. Go back to the car park by the same itinerary than before.

Duration: 1h45 for the loop

3 La boucle du Cruet : variante du sentier du baroque

Depuis l'église de Combloux, descendre en direction de l'Office de Tourisme. Traverser la route nationale et prendre le chemin de l'Isle à gauche de la terrasse du restaurant "Au Village". À l'entrée du hameau de Prairy, prendre à gauche en direction du Cruet. Le chemin longe l'exploitation de granite, continuer à la descente pour rejoindre le hameau du Cruet. Sur votre droite, vous découvrirez la chapelle du Cruet.

À l'intersection des routes, prendre à droite direction Grange Neuve puis suivre le Fréney d'en Bas. Traverser la route départementale et rejoindre le sentier du baroque direction "Les Choseaux". À l'intersection du Fréney d'en Haut, prendre à droite direction Combloux puis à gauche pour poursuivre sur le sentier du baroque. Traverser à nouveau la route départementale pour rejoindre le chemin du Fayet et retourner au hameau de Prairy, puis retour au point de départ par le chemin de L'Isle.

Durée : 3h pour faire la boucle

The Cruet loop: alternative of the Baroque Path

From the church of Combloux, go down towards the Tourist Office. Cross the main road and take the "Isle" path next to the terrace of the restaurant "Au Village". At the entrance of the "Prairy" hamlet, go on the left towards "Le Cruet". The path runs alongside the stone-carving company "Laurenzio Granit du Mont-Blanc". Continue down towards the "Cruet" hamlet and admire the chapel on your right.

At the junction of the roads, take on the right towards "Grange Neuve", then "Fréney d'en Bas". Cross the main road and take the baroque path following "Les Choseaux". At the junction with "Fréney d'en Haut", take on the right towards Combloux then on the left to stay on the baroque path. Cross the road again to reach "Le Fayet" path and go back to the "Prairy" hamlet, then go back to the starting point by the "Isle" path.

Duration: 3h for the loop

COMBLOUX
360° mont blanc france

PLAN VILLAGE / VILLAGE MAP

PICTOGRAMMES
PICTOGRAMS

- Mairie / Town Hall
- Office de Tourisme / Tourist Office Service hébergement
- Église / Church
- Chapelle / Chapel
- Défibrillateur / Defibrillator
- Arrêt bus / Bus stop
- Arrêt bus été / Bus stop (summer)
- Parking / Car park
- Parking bus / Bus park
- Parking PMR / Park for disabled
- Parking couvert / Covered car park
- Garage / station service Garage / petrol station
- Aire camping-car Camper van area
- Aire de jeux / Children playground
- Plan d'eau Biotope Ecological lake
- Départ de randonnée Walking paths start
- Stade de foot / Football stadium
- Tennis
- Rocher d'escalade / Rock climbing
- Terrain de pétanque / Pétanque strip
- Louparc / Teenagers playground Pumptrack, city-stade, jeux...
- Distributeur de billets / ATM
- Table d'orientation Viewpoint indicator
- Toilettes / Toilet
- WIFI

SERVICES UTILES
USEFUL SERVICES

1	Écoles Primaires Primary Schools	I8	7	Garderies Centre de loisirs Child care centre	J8 / C10
2	Lycée HB de Saussure Highschool	I7	8	Maison des associations Associations centre	J9
3	Maison médicale Health centre	J9	9	PLM	J8
4	Kinésithérapeutes Physiotherapist	J9	10	Salle Hors-Sac Indoor picnic room	D9
5	Caisses remontées mécaniques Lifts sale desk	D9	11	Bibliothèque Public library	I8
6	La Ferme à Isidore Isidore's Farm	K9	12	Relais postal Postal services	K9

BALADES DANS LE VILLAGE
WALKS IN THE VILLAGE

- Balade 100% Bio + variante sentier graniteurs
- Panoramique Haut-Combloux + variante
- Pierre Terre et Bois + variante
- Boucle du Patrimoine

FERMES
FARMS

1	GAEC Les Montagnards	H13	2	GAEC Val Mont-Blanc	L12

HÉBERGEMENTS
ACCOMMODATION

Hôtels / Hotels

1	Le Caprice des Neiges	M11
2	Le Coin Savoyard	I9
3	Aux Ducs de Savoie	G8
4	Chalet Alpen Valley	D10

Résidence de Tourisme Apartment hotels

1	Goélia - Les Chalets des Pistes	D9
2	Terrésens - Les Fermes du Mont-Blanc	K10
3	Terrésens - Les Roches Blanches	C12

Chambre d'hôte / Guesthouses

1	La Barmaz	O8
2	La Ferme du Mont-Blanc	N9
3	La Grange d'Aldaré	Q10
4	Les Belles des Champs	E6

Accueil de Groupes / Groups

1	Centre La Combaz	E3
2	Centre Assomption Mont-Blanc	I7
3	Chalet Noces d'Or	J10
4	Le Manoir des Brons	E9

Location gestion libre Self-contained rental

1	Chalet le Greatois	S10

Camping / Campsites

1	Bornand la Princesse	I15

Agence immobilière Estate agent

1	Agence Silvain	K9
2	Peak Immobilier	K9

Insolite / Unusual accommodation

1	Bulle Nuit Nature	D2

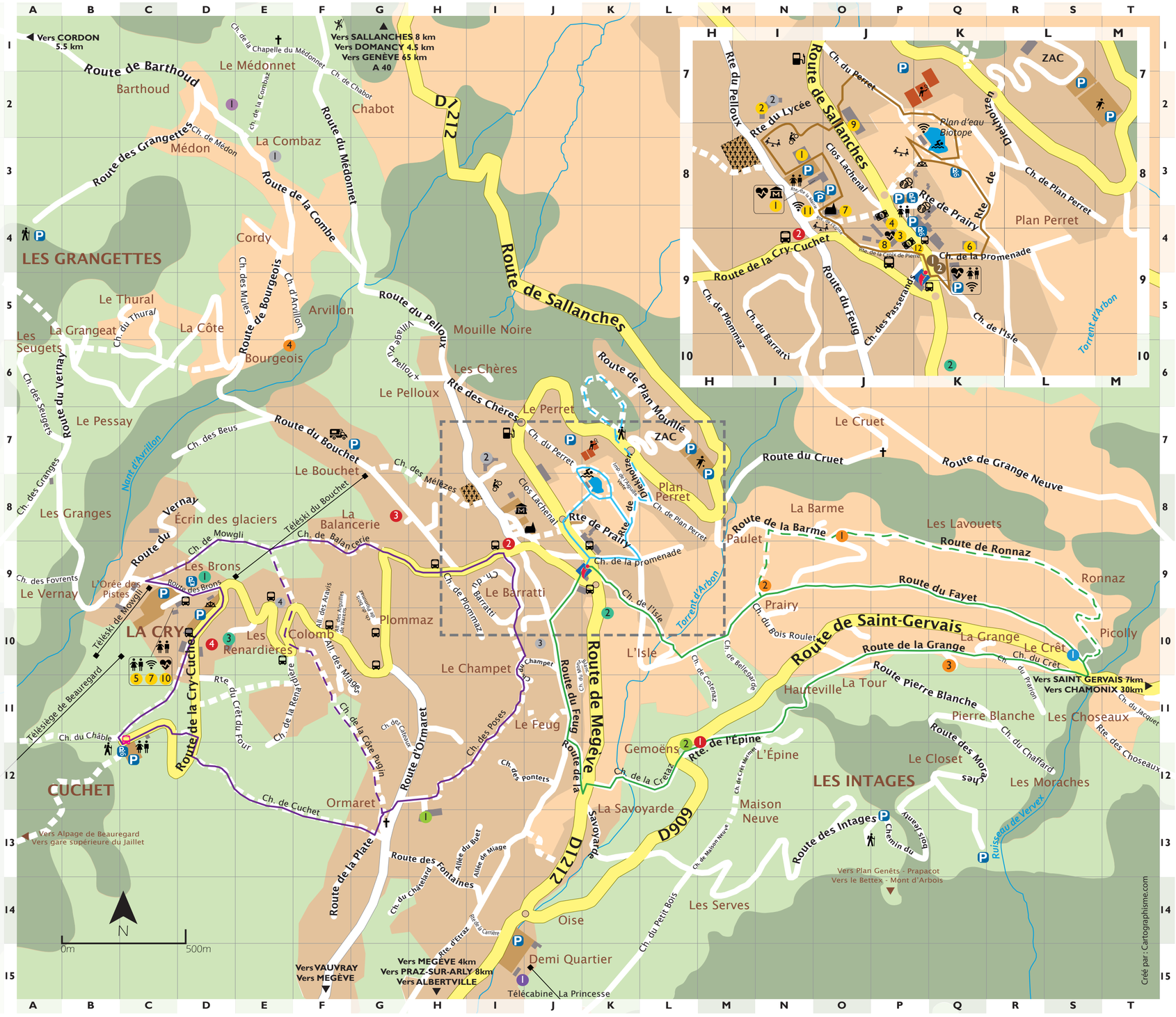

DESCRIPTIFS BALADES
WALKS DESCRIPTION

La boucle du patrimoine - Facile - Durée : 1h15
"The heritage path" - Easy - Duration: 1h15

Départ de l'Office de Tourisme : Traverser pour emprunter le début du sentier du baroque à gauche du restaurant "Au Village". À la Croix Saint Marc, tourner à gauche pour rejoindre la ferme à Isidore datant de 1832. Continuer à descendre par le petit sentier sur la gauche, puis traverser la route pour rejoindre le plan d'eau biotope. Faire le tour du plan d'eau puis poursuivre par le chemin du Perret, vous trouverez un four à pain sur votre chemin. Prendre à gauche pour rejoindre le palace PLM, puis traverser la départementale et monter dans le champs en face. Vous rejoingnez l'aire de jeu de Louparc. Remonter vers l'église puis prendre la route de La Croix de Pierre pour revenir à l'Office de Tourisme.

Balade 100% Bio : Facile - Durée : 45 min
Ecological walk - Easy - Duration: 45 min

Départ face à l'Office de Tourisme, descendre jusqu'à l'agence immobilière Silvain. Sur la droite, emprunter le chemin de la Promenade et suivre les indications directionnelles « Plan d'eau Biotope ». Au plan d'eau, nous vous conseillons de faire le tour pour découvrir les panneaux pédagogiques sur le thème du biotope. Puis monter soit via les escaliers, soit via le chemin en forêt (conseillé pour les poussettes et personnes à mobilité réduite). Table d'orientation sur la plateforme en bois. Au rond-point, revenir vers le centre du village.

Sentier thématique « Sur les traces des graniteurs » : Difficulté moyenne - Durée : 1h15 à 2h
Thematic walk: "The granite carvers' path" - Medium - Duration: 1h15 / 2h

2 accès possibles :

1 - Départ face à l'Office de Tourisme, descendre jusqu'à l'agence immobilière Silvain. Sur la droite, emprunter le chemin de la Promenade et suivre les indications directionnelles « Sentier des Graniteurs ». **Durée : 2h.**

2- Départ de la zone artisanale (ZAC) de Plan Mouillé. Dans la forêt des blocs de granite jonchent le sol. De nombreux vestiges des anciennes carrières (treuils, glissières, rampes) vous plongeront dans l'ambiance de l'époque des graniteurs. **Durée : 1h15.**

Balade panoramique du haut Combloux : Difficulté moyenne - Durée : 1h15 à 2h30
Panoramic walk - Medium - Duration: 1h15 to 2h30

50 m au-dessus de l'hôtel Le Coin Savoyard, sur la route de la Cry-Cuchet prendre à gauche et traverser le lotissement Le Barratti, direction Le Champet. Rejoindre le hameau d'Ormaret et sa chapelle par le chemin des Poses. **Durée : 40 min.**

Dos à la chapelle partir sur la gauche, à 50 m prendre la direction de Cuchet. Au parking de Cuchet, emprunter le sentier piéton derrière le restaurant "Le Chalet d'Emilie" jusqu'à La Cry. **Durée : 1h20**

À La Cry, 2 possibilités :

1. Descendre en navette jusqu'au village (juillet/août uniquement)

2. Traverser le parking de La Cry jusqu'à la table d'orientation et descendre les escaliers. Suivre à gauche la route des Brons jusqu'au départ du téléski de Mowgli, puis tourner à droite, sur le chemin en direction de La Balancerie - Centre village. **Durée totale : 2h30**

Variante depuis la chapelle d'Ormaret : dos à la chapelle, partir sur la droite par le chemin de la Côte Pugin. Descendre la route de La Cry-Cuchet sur 150 m. Dans le virage, sur la gauche, emprunter le chemin de Mowgli en direction des Brons. Puis descendre par le sentier de la Balancerie pour rejoindre Combloux. **Durée: 1h15**

« Pierre, Terre et Bois » : Difficulté moyenne - Durée : 1h45 à 2h15
"Stone, earth, wood" - Medium - Duration: 1h45 to 2h15

Face à l'Office de Tourisme, emprunter le sentier du baroque jusqu'au hameau de l'Isle, en passant à côté de la scierie Socquet. Poursuivre sur la route goudronnée jusqu'au hameau de Prairy. **Durée : 30 min**

2 possibilités :

1. Traverser le hameau de Prairy et sur la droite, prendre la route du Fayet pour rejoindre Le Crêt. **Durée : 15 min**

2. À l'entrée du hameau de Prairy, descendre sur la gauche en direction de La Barme et de l'entreprise de granit Laurenzio. Puis monter sur la route goudronnée jusqu'au croisement de la route de Ronnaz. Continuer sur cette route en passant par les hameaux de Lavouets et Ronnaz et rejoindre Le Crêt. **Durée : 45 min**

Au Crêt, traverser la route départementale et poursuivre sur la route de la Grange jusqu'au hameau de l'Épine. Après le GAEC "Le Val Mont-Blanc", traverser la départementale et continuer sur le chemin de la Cretaz. Traverser à nouveau la route et emprunter la route de La Savoyarde, puis prendre à droite sur la route du Feug pour rejoindre le centre du village.

Aiguilles de Warens (allée des) F9-F10
Aiguille Verte (impasse de) K8-K7
Aravis (allée des) F9-F10
Arvillon (chemin d') E5-F5
Balancerie (chemin de la) ..... E9 à G9
Barme (route de la) ..... M8 à O8
Barratti (chemin du) I9-I10
Barthoud (route de) ..... A1 à D2
Bellegarde (chemin de) M10
Beus (chemin des) ..... E7 à D7
Bois de Plommaz (chemin du) G9-G10
Bois Jeanty (chemin du) ..... P13 à Q12
Bois Roulet (chemin du) N10
Bouchet (route du) ..... E6 à H9
Bourgeois (route de) ..... E3 à E6
Brons (route des) C9-D9
Buet (allée du) H13
Carrière (route de la) I14
Cateaux (chemin des) G11
Chabot (chemin de) F2-G2
Chaffard (chemin du) R11-S12
Champet (chemin du) J10-I11
Chapelle du Médonnet (ch. de la) E1-F1
Chatelard (chemin du) H13-H14
Chaumière (chemin de la) I8
Chères (route des) ..... H6 à I7
Choseaux (route des) ..... T11 à T12
Combaz (chemin de la) E1-E2
Combe (route de la) ..... D2 à G4
Côte Pugin (chemin de la) ..... G13 à F10
Cotenaz (chemin de) ..... L10 à M11
Crêt (chemin du) ..... S10 à Q10
Crêt du Four (chemin du) D11-E11
Crêt Mermet (chemin de) M12
Cretaz (chemin de la) K12-L12
Croix de Pierre (Route de la) K9-J9
Croix St Marc (chemin de la) K9
Cruet (route du) ..... M8 à O7
Cry-Cuchet (route de la) ..... C11 à K9
Cuchet (chemin de) ..... D12 à G13
Diekholzen (route de) K8-K7
Église (route de l') I8-J9
Epine (route de l') ..... L12 à O10
Etraz (route d') 1/2 quartier I14-H15
Fayet (route du) ..... N9 à S10
Feug (route du) ..... I9 à J13
Fontaines (route des) ..... G13 à I14
Forge (impasse de la) K6
Glissoir (impasse du) L7
Grange (route de la) ..... O10 à Q10
Grangettes (route des) ..... A4 à D2
Intages (route des) ..... L13 à P13
Isle (chemin de l') ..... K9 à L10
Jacquet (chemin du) T11
Lachenal (clos) J8
Lycée (route du) I7-I8
Mairie (route de la) I8
Maison Neuve (chemin de) ..... L13 à M12
Médon (chemin de) D2-D3
Médonnet (route du) ..... F1 à G4
Megève (route de) ..... K9 à H15
Mélèzes (chemin des) G7-I8
Miage (allée de) I13
Miages (allée des) F10
Miages (rondeau des) G11
Mont-Blanc (chemin du) ..... K10 à J11
Moraches (route des) ..... Q12 à R11
Mowgli (chemin de) ..... C9 à E9
Mules (chemin des) E4-E5
Orée des Pistes (chemin de l') B10-C9
Ormaret (route d') ..... G10 à F15
Passerands (chemin des) ..... J10 à K9
Pelloux (route du) ..... G4 à I9
Perret (chemin du) J7
Petit Bois (chemin du) ..... K15 à L13
Pierre à Granon (impasse de la) L7
Pierre Blanche (route de) ..... 10 à R11
Pierre Croche (chemin de) F1
Plan Morand (chemin de) H11
Plan Mouillé (ZAC/route de) K6-K7
Plan Perret (chemin de) L8-M8
Plate (route de la)1/2 Quartier ..... F14 à G13
Plommaz (chemin de) H9-I10
Pontets (chemin des) I12-J12
Poses (chemin des) I11-G12
Prairy (route de) ..... J8 à N9
Prarion (chemin de) R10-R11
Promenade (chemin de la) K9-L9
Raies (chemin des) R14-T15
Relais (chemin du) O10
Renardière (chemin de la) ..... E10 à E12
Ronnaz (route de) ..... O8 à S10
Rouet (chemin du) E4
St Gervais (route de) ..... J14 à T11
Sallanches (route de) ..... G1 à K9
Sapi (chemin du) H8
Savoyarde (route de la) ..... J12 à K13
Seugets (chemin des) ..... A6 à B7
Thural (chemin du) C5-C6
Vernay (route du) D6-D8
Vieux Chênes (chemin des) H6-I6
Vieux Fayard (allée du) J11
Village du Pelloux H5-H6